PERFIL DO CONCELHO DE ALMADA

1. Localização das ocorrências DISASTER de cheias/inundações e movimentos de massa em vertentes no período 1865 – 2010

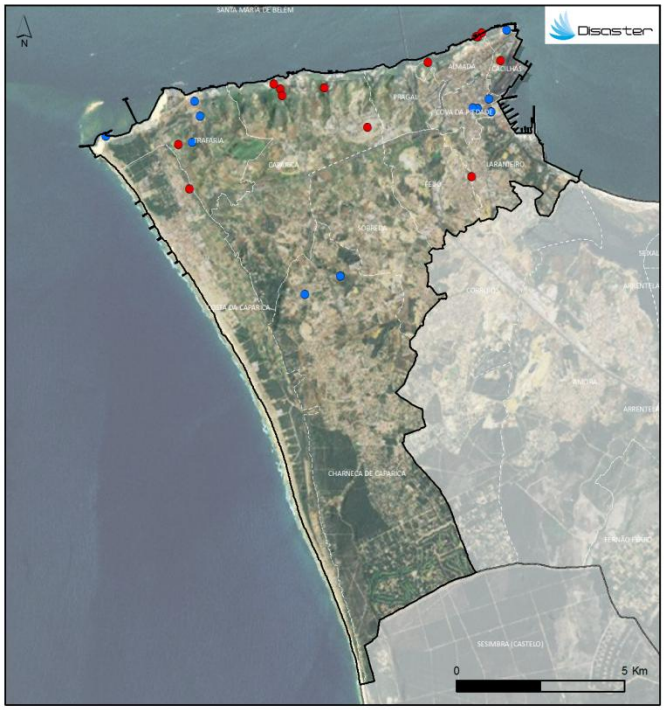

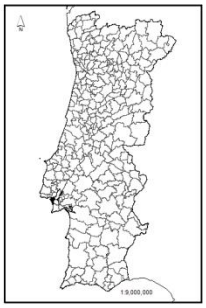

FREGUESIAS	ÁREA (KM2)	N.º DE MOVIMENTOS DE MASSA EM VERTENTES	DENSIDADE DE MOVIMENTOS DE MASSA EM VERTENTES (KM2)	N.º DE CHEIAS/INUNDAÇÕES	DENSIDADE DE CHEIAS/INUNDAÇÕES (KM2)
ALMADA	1.37	1	0.73	0	0
CACILHAS	1.09	4	3.67	1	0.92
CAPARICA	11.01	5	0.45	0	0
CHARNECA DE CAPARICA	23.14	0	0	3	0.13
COSTA DA CAPARICA	10.18	1	0.10	0	0
COVA DA PIEDADE	1.42	0	0	5	3.51
FEIJÓ	3.95	0	0	0	0
LARANJEIRO	3.88	1	0.26	0	0
PRAGAL	2.27	0	0	0	0
SOBREDA	6.17	0	0	0	0
TRAFARIA	5.73	1	0.17	4	0.70
Total	70.21	13	0.185	13	0.19

Registaram-se 13 ocorrências DISASTER de cheias/inundações, responsáveis por um total de 2 mortos, 58 evacuados e 517 desalojados.

O concelho totaliza 0,8 % do conjunto de cheias/inundações com efeitos danosos registadas em Portugal Continental, situando-se no 25º lugar do ranking nacional.

Registaram-se 13 ocorrências DISASTER de movimentos de massa em vertentes, que provocaram 8 mortos, 53 evacuados e 209 desalojados.

O concelho totaliza 4,6 % do conjunto de movimentos de massa em vertentes com efeitos danosos registados em Portugal Continental, ocupando o 3º lugar do ranking nacional.

DISASTER - Desastres naturais de origem hidro-geomorfológica em Portugal: base de dados SIG para apoio à decisão no ordenamento do território e planeamento de emergência (PTDC/CS-GEO/103231/2008) http://riskam.ul.pt/disaster/

Setembro de 2012

FCT Fundação para a Ciência e a Tecnologia
MINISTÉRIO DA CIÊNCIA, TECNOLOGIA E ENSINO SUPERIOR

PERFIL DO CONCELHO DE ALMADA

2. Evolução temporal do número de ocorrências DISASTER de cheias/inundações e movimentos de massa em vertentes (1865-2010)

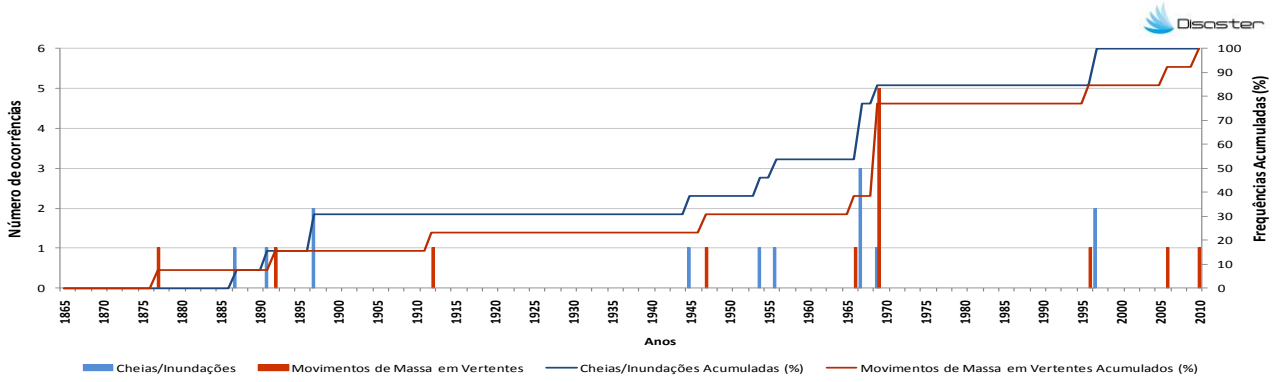

3. Evolução temporal dos danos sociais causados por cheias/inundações (1865-2010)

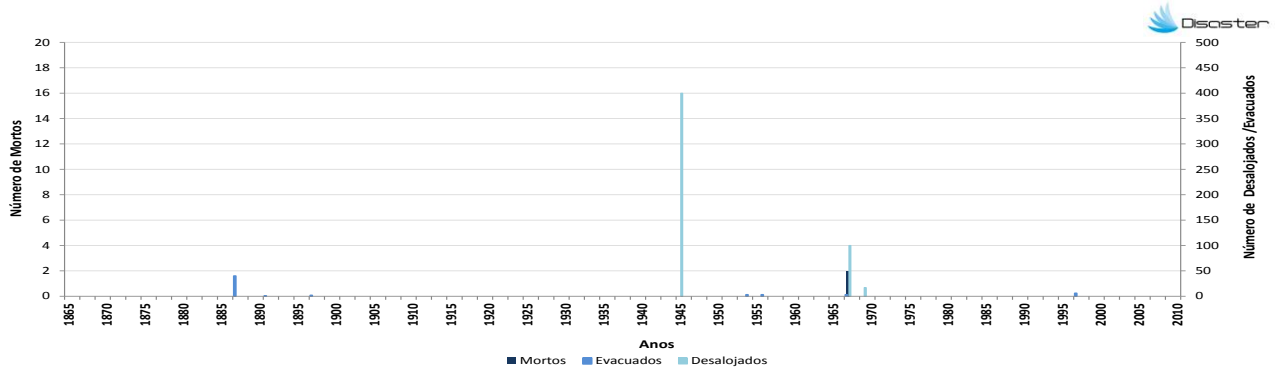

4. Evolução temporal dos danos sociais causados por movimentos de massa em vertentes (1865-2010)

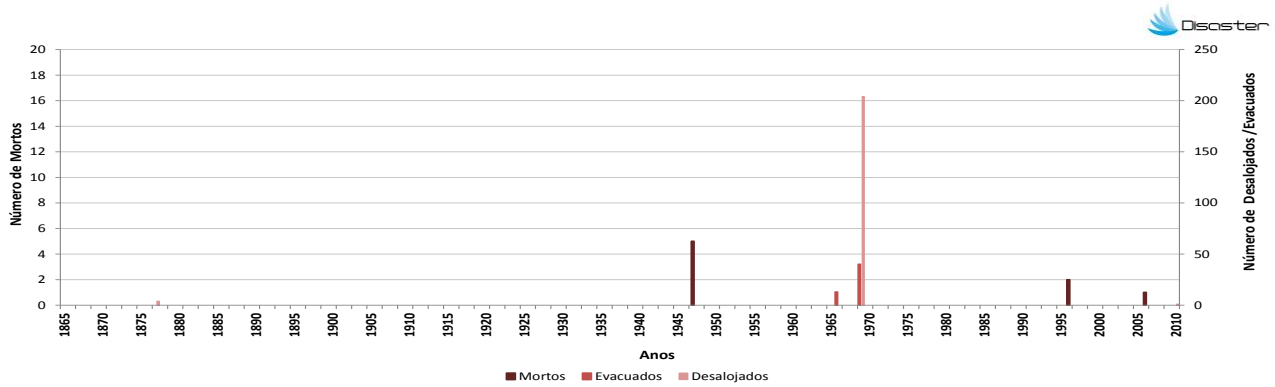

Como citar:

Equipa DISASTER (2012). *Perfil do Concelho de Almada*. Projecto DISASTER - Desastres naturais de origem hidro-geomorfológica em Portugal: base de dados SIG para apoio à decisão no ordenamento do território e planeamento de emergência (PTDC/CS-GEO/103231/2008). Versão Setembro 2012, Lisboa.

FCT Fundação para a Ciência e a Tecnologia
MINISTÉRIO DA CIÊNCIA, TECNOLOGIA E ENSINO SUPERIOR