PERFIL DE NUTS 3

COVA DA BEIRA

1. Localização das ocorrências DISASTER de cheias/inundações e movimentos de massa em vertentes no período 1865 – 2010

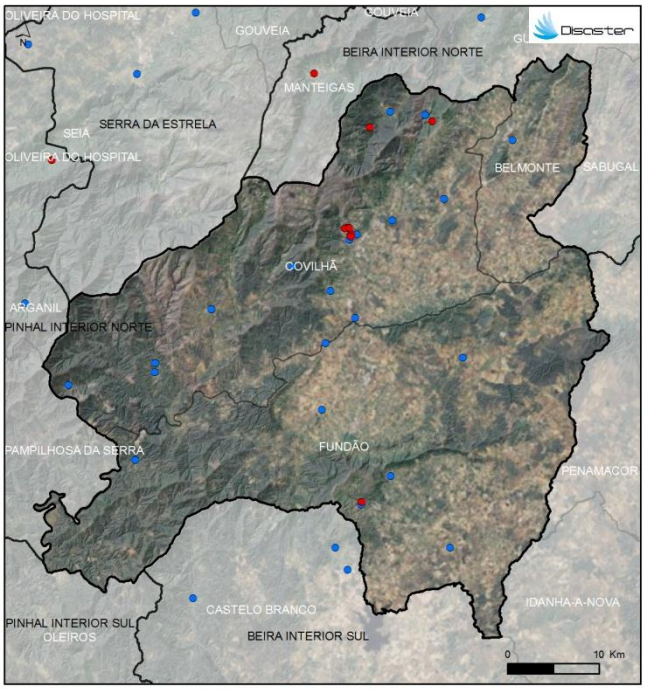

Ocorrências Hidro-Geomorfológicas entre 1865 e 2010

- Movimentos de Massa em Vertentes
- Cheias/Inundações
- Nuts3
- Limite de Concelho

Setembro de 2012

CONCELHOS	ÁREA (KM2)	N.º DE MOVIMENTOS DE MASSA EM VERTENTES	DENSIDADE DE MOVIMENTOS DE MASSA EM VERTENTES (KM2)	N.º DE CHEIAS/INUNDAÇÕES	DENSIDADE DE CHEIAS/INUNDAÇÕES (KM2)
BELMONTE	118.76	0	0	1	0.008
COVILHÃ	555.62	8	0.014	15	0.027
FUNDÃO	700.22	1	0.001	7	0.010
Total	1374.60	9	0.007	23	0.017

Registaram-se 23 ocorrências DISASTER de cheias/inundações, responsáveis por um total de 16 mortos, 8 evacuados e 20 desalojados.

A NUTS 3 totaliza 1,4 % do conjunto de cheias/inundações com efeitos danosos registadas em Portugal Continental.

Registaram-se 9 ocorrências DISASTER de movimentos de massa em vertentes, que provocaram 6 mortos, 12 evacuados e 29 desalojados.

A NUTS 3 totaliza 3,2 % do conjunto de movimentos de massa em vertentes com efeitos danosos registados em Portugal Continental.

DISASTER – Desastres naturais de origem hidro-geomorfológica em Portugal: base de dados SIG para apoio à decisão no ordenamento do território e planeamento de emergência (PTDC/CS-GEO/103231/2008) http://riskam.ul.pt/disaster/

Setembro de 2012

FCT Fundação para a Ciência e a Tecnologia
MINISTÉRIO DA CIÊNCIA, TECNOLOGIA E ENSINO SUPERIOR

PERFIL DE NUTS 3

COVA DA BEIRA

2. Evolução temporal do número de ocorrências DISASTER de cheias/inundações e movimentos de massa em vertentes (1865-2010)

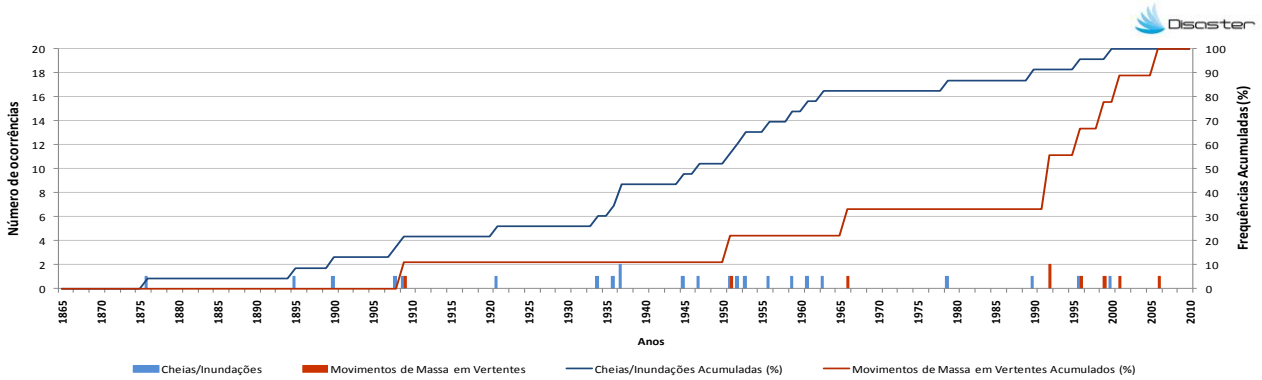

3. Evolução temporal dos danos sociais causados por cheias/inundações (1865-2010)

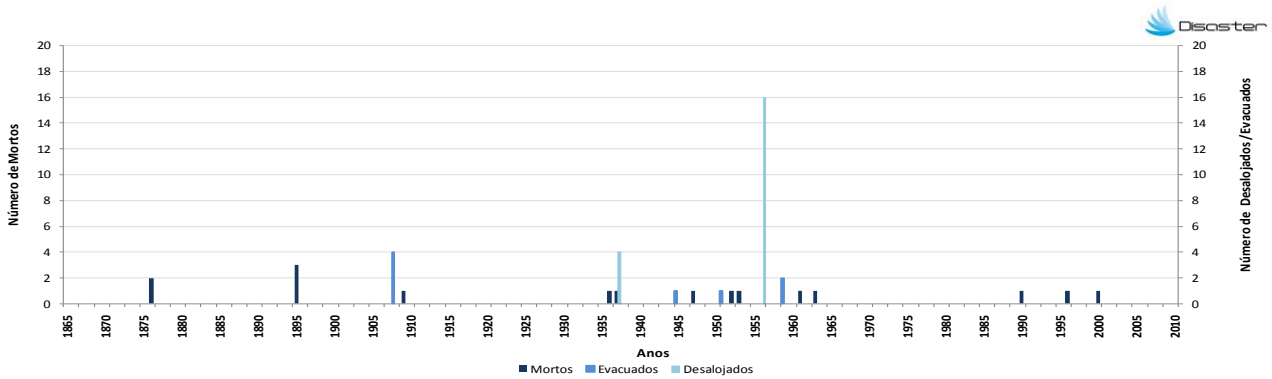

4. Evolução temporal dos danos sociais causados por movimentos de massa em vertentes (1865-2010)

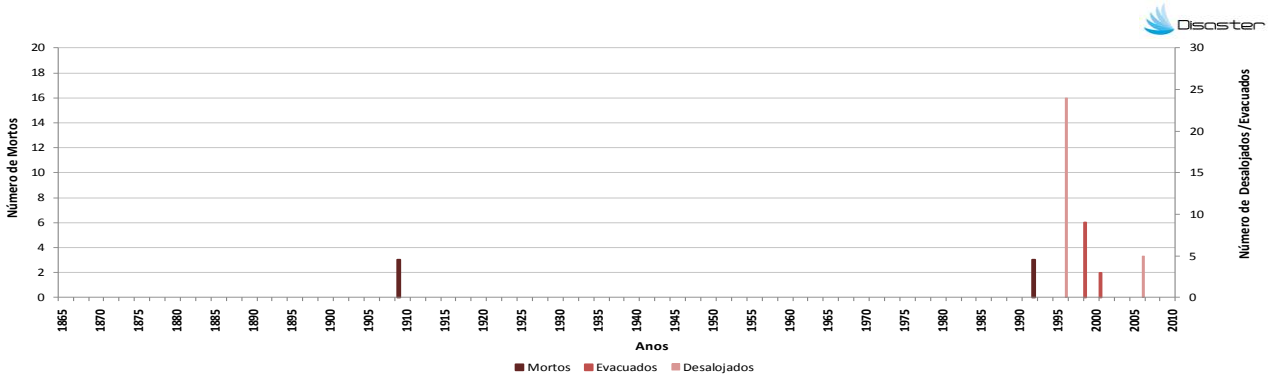

Como citar:

Equipa DISASTER (2012). *Perfil de NUTS 3 – Cova da Beira*. Projecto DISASTER - Desastres naturais de origem hidro-geomorfológica em Portugal: base de dados SIG para apoio à decisão no ordenamento do território e planeamento de emergência (PTDC/CS-GEO/103231/2008). Versão Setembro 2012, Lisboa.