
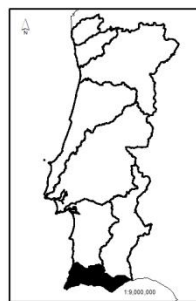


# PERFIL DA REGIÃO HIDROGRÁFICA DAS RIBEIRAS DO ALGARVE

1. Localização das ocorrências DISASTER de cheias/inundações e movimentos de massa em vertentes no período 1865 - 2010



REGIÕES HIDROGRÁFICAS	ÁREA (KM2)	N.º DE MOVIMENTOS DE MASSA EM VERTENTES	DENSIDADE DE MOVIMENTOS DE MASSA EM VERTENTES (KM2)	N.º DE CHEIAS/INUNDAÇÕES	DENSIDADE DE CHEIAS/INUNDAÇÕES (KM2)
Minho e Lima	2403.97	10	0.004	45	0.019
Cávado, Ave e Leça	3359.5	15	0.004	99	0.029
Douro	18857.6	89	0.005	355	0.019
Vouga, Mondego, Lis e Riberias do Oeste	13890.4	41	0.003	310	0.022
Tejo	25048.4	118	0.005	658	0.026
Sado e Mira	9969.0	1	0.000	51	0.005
Guadiana	11597.2	1	0.000	42	0.004
Ribeiras do Algarve	3838.7	6	0.002	62	0.016
<b>Total</b>	<b>88964.8</b>	<b>281</b>	<b>0.003</b>	<b>1622</b>	<b>0.018</b>

Registaram-se 62 ocorrências DISASTER de cheias/inundações, responsáveis por um total de 19 mortos, 991 evacuados e 442 desalojados.

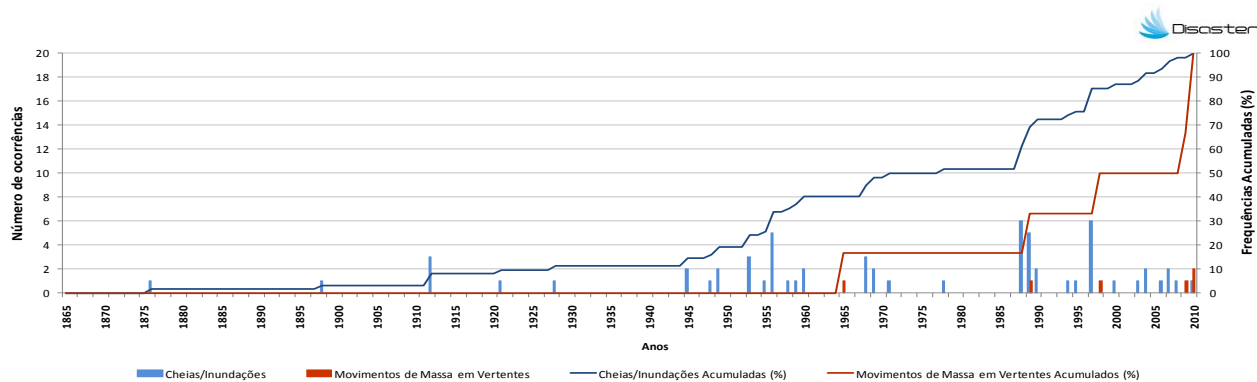
A Região Hidrográfica totaliza 3,8 % do conjunto de cheias/inundações com efeitos danosos registadas em Portugal Continental.

Registaram-se 6 ocorrências DISASTER de movimentos de massa em vertentes, responsáveis por 6 mortos e 3 evacuados.

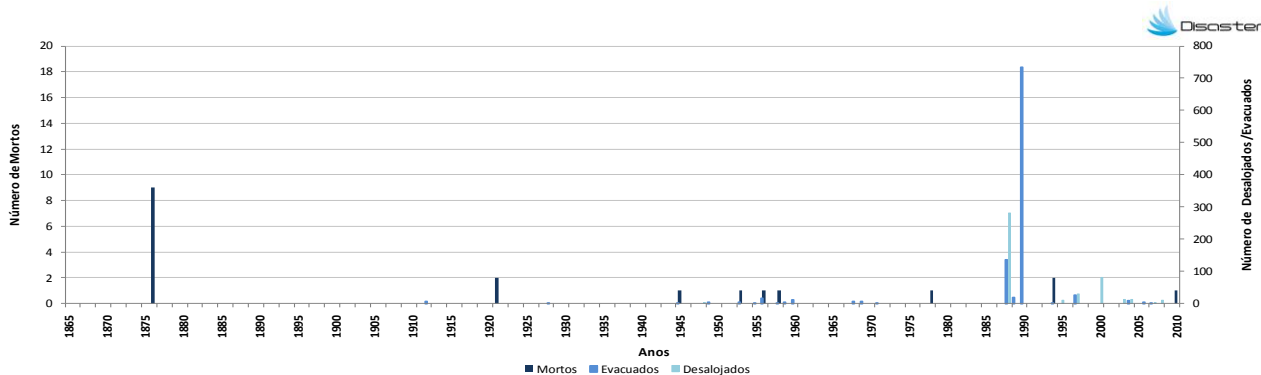
A Região Hidrográfica totaliza 2,1 % do conjunto de movimentos de massa em vertentes com efeitos danosos registadas em Portugal Continental.

## PERFIL DA REGIÃO HIDROGRÁFICA DAS RIBEIRAS DO ALGARVE

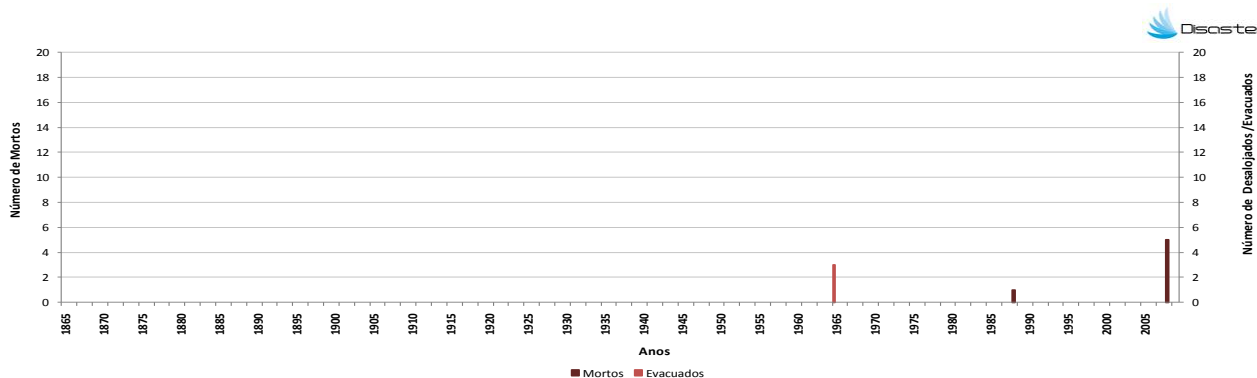
2. Evolução temporal do número de ocorrências DISASTER de cheias/inundações e movimentos de massa em vertentes (1865-2010)



3. Evolução temporal dos danos sociais causados por cheias/inundações (1865-2010)



4. Evolução temporal dos danos sociais causados por movimentos de massa em vertentes (1865-2010)



Como citar:

Equipa DISASTER (2012). *Perfil da Região Hidrográfica das Ribeiras do Algarve*. Projecto DISASTER - Desastres naturais de origem hidro-geomorfológica em Portugal: base de dados SIG para apoio à decisão no ordenamento do território e planeamento de emergência (PTDC/CS-GEO/103231/2008). Versão Setembro 2012, Lisboa.